




Echelle 1:46 580 pour impression A4  
1 750  
Metres  
Système de coordonnées: WGS 1984 Web Mercator Auxiliary Sphere  
Projection: Mercator Auxiliary Sphere  
Datum: WGS 1984

Conception et réalisation : Direction Générale de la Sécurité Civile et de la Gestion des Crises - Pôle Transverse d'Information Géomatique et Géographique

-  COMMUNE
-  MAILLE METEO
-  DEPARTEMENT